

# EVIDENČNÍ LIST HLÁSNÉHO PROFILU

HP C1 Rakovník OBC541656\_01

KATEGORIE:

C

**Tok:** Rakovnický potok  
**Stanice:** HP C1 Rakovník  
**GPS:** 50.104275N, 13.720877E  
**Obec:** město Rakovník  
**ORP:** Rakovník  
**Kraj:** Středočeský


Hladinoměr je umístěn na lávce v centru města na ul. Sportovní

Číslo hydrologického pořadí: 1-11-03-0430

Průměrný roční průtok [m<sup>3</sup>/s]: 0,719

Nejvyšší zaznamenaný stav (cm/datum):

Staničení: 20,811 ř.km



Provozovatel stanice: město Rakovník

Hlásný profil sleduje: Rakovník, Chlum, Ryšín, Pustověty,  
Městečko, Křivoklát, Roztoky, Zbečno

Příjemce hlášení překročení směrodatných stavů SPA –

ORP a sousedních obcí: ORP Rakovník, město Rakovník

Příjemci varovných SMS zpráv:

předseda PK, místopředseda PK






tajemník PK, členové PK

PK obci níže po toku – Městečko, Křivoklát

Náhradní pozorování za povodně zajišťuje:

- JSDH Rakovník

## Stupně povodňové aktivity (cm)

I.SPA	bdělost		105
II.SPA	pohotovost		165
III.SPA	ohrožení		225
IV.SPA	extrémní ohrožení		-
sucho			-

## Četnost hlášení SPA

I.SPA	každých 20 min
II.SPA	každých 10 min
III.SPA	každých 5 min

Vodočetná lat': ANO

Přenos dat: ANO

Varovná SMS: ANO

Centrum automatického sběru dat: <http://hladiny.cz/>

Naměřená data jsou dostupná na: <https://www.hladiny.cz/cz/cs#lvs#graph#50791#H-Rakovnik-C1-50791>

Související digitální povodňový plán: <https://rak.povodnoveplany.cz/>